

走马塘东路
24M

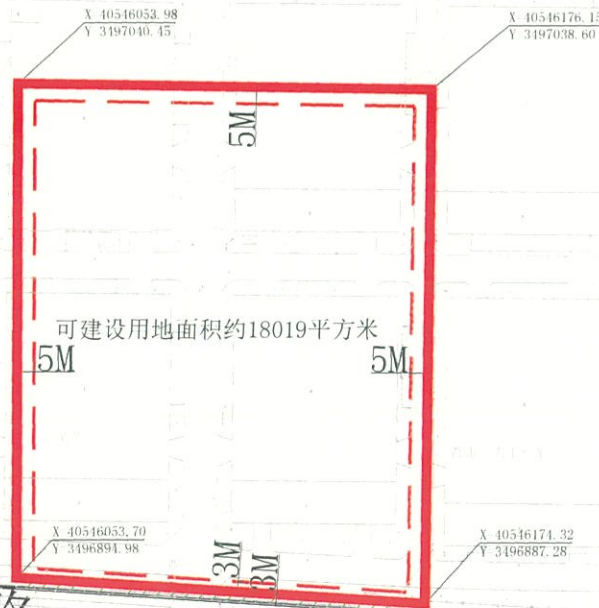
厚仁路
20M

20M

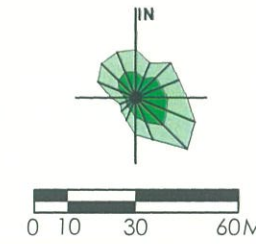
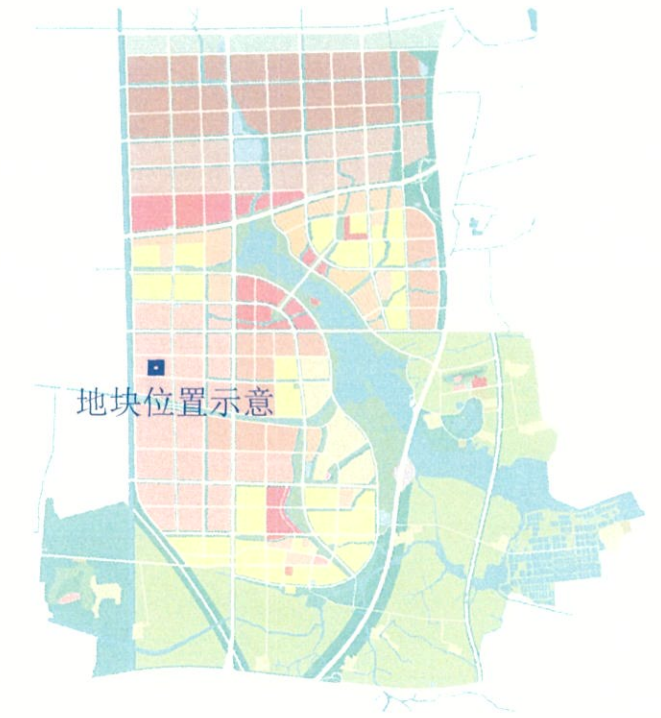
东盛路
20M

厚惠路
20M

20M



地块区位图



说明：
本地块一年内未签订国有土地使用权出让合同的，地块规划图自行失效。

图例

- 道路红线及中心线
 - 高压线及高压控制走廊
 - 可建设用地范围线
 - 轨道交通控制线
 - 建筑控制线
 - 文物保护范围
 - 高层建筑控制线
 - 现状保留建筑
 - 地下空间控制线
 - 绿地范围
 - 禁止机动车出入口控制线
 - 机动车开口方向
 - 尺寸标注
- X=46339.925
Y=78053.532 坐标标注



无锡市自然资源和规划局锡山分局地块规划图

地块位置	空地-厚惠路-空地-空地		
地块名称	厚惠路北、空地西地块	地块编号	XDG(XS)-2022-23号
所属行政区	锡山区	日期	2022年07月